

Parcourez, le Vercors de long en large



Circuit n° 1

Circuit n° 2

Circuit n° 3

Distance : 19 km

Distance : 36 km

Distance : 47 km

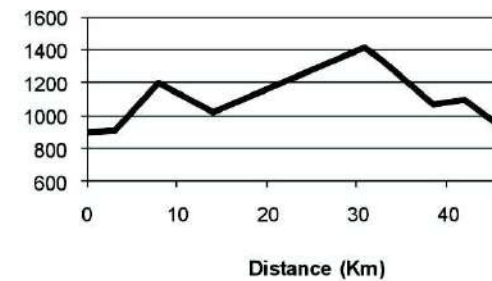
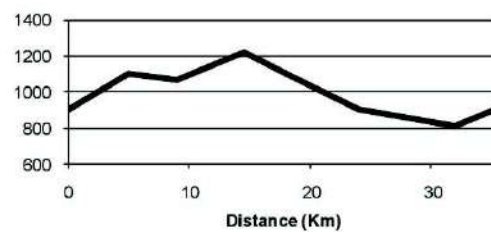
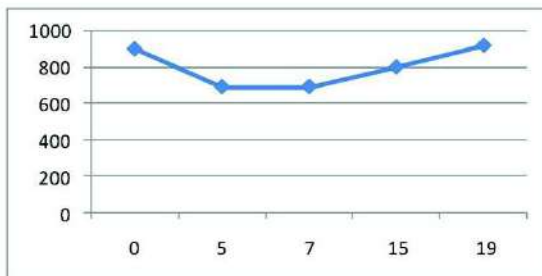
Points de vue remarquables :
Col de Proncel, Col de Rousset (côté Diois du tunnel).

Points de vue remarquables :
Col de la Chau, Col de Proncel.

Altitude	Distance cumulée	Descriptif
900	0	Départ la Chapelle en Vercors, direction les Baraques en Vercors par la D 518
690	5	Les Baraques en Vercors, direction Villard de Lans par la D 103
691	7	Carrefour avec la D 103, direction Saint Agnan en Vercors
800	15	Saint Agnan en Vercors, carrefour avec la D 518, direction la Chapelle en Vercors
900	19	La Chapelle en Vercors

Altitude	Distance cumulée	Descriptif
900	0	Départ de la Chapelle en Vercors, direction Vassieux par la D 178
1100	5	Col de Proncel
1063	9	Vassieux, direction Die par la D 76
1222	14,5	Col de Saint Alexis
1100	18	Croisement avec la D 518
900	24	Rousset en Vercors
804	32	Saint Agnan en Vercors, direction la Chapelle
900	36	La Chapelle en Vercors

Altitude	Distance cumulée	Descriptif
900	0	Départ de la Chapelle en Vercors, direction Vassieux en Vercors par la D 178
906	3	La Cime du Mas. Carrefour avec la D 199, direction Col de Carri
1202	8	Col de Carri
1020	14	Carrefour avec la D 76, direction Vassieux en Vercors
1417	31	Chaud Clapier
1337	33	Col de la Chau
1065	38,5	Carrefour avec la D 178, direction la Chapelle en Vercors
1100	42	Col de Proncel
900	47	La Chapelle en Vercors



Circuit n° 4

Circuit n° 5



Office de Tourisme Vercors Drôme
Place Piétri
26420 La Chapelle en Vercors
04 75 48 22 54
www.vercors-drome.com

Distance : 63,5 km

Distance : 69 km

Points de vue remarquables :

Gorges de la Bourne, Village de Valchevière, Belvédère d'Herbouilly.

Points de vue remarquables :

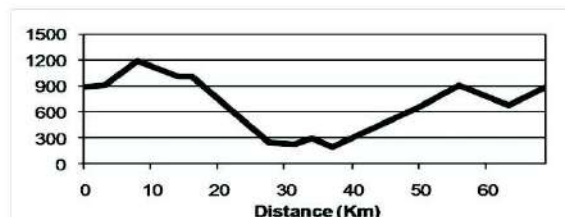
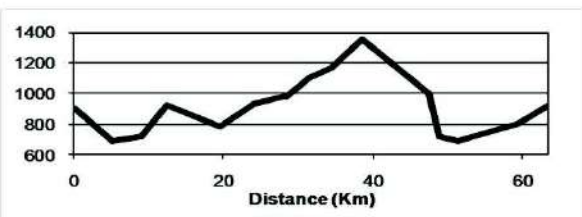
Col de la Machine, Route de Combe Laval, Gorges de la Bourne.

Altitude	Distance cumulée	Descriptif
900	0	Départ la Chapelle en Vercors, direction les Baraques en Vercors par la D 518
690	5	Les Baraques en Vercors, direction Villard de Lans par la D 103
720	9	Saint Martin en Vercors
923	12,5	Saint Julien en Vercors
780	19,5	Pont de Goule Noire direction Villard de Lans par la D 531
931	24	Les Jarrands, direction Villard de Lans
980	28	Roind point, carrefour avec la D 215c, direction Corrençon en Vercors
980	28,5	Rond point, direction Bois Barbu
1100	31,5	Bois Barbu
1165	34,5	Valchevière
1352	38,5	Belvédère d'Herbouilly
1000	47,5	Carrefour avec la D 103, direction la Chapelle en Vercors
720	49	Saint Martin en Vercors
691	51,5	Carrefour avec la D 103, direction Saint Agnan en Vercors
800	59,5	Saint Agnan en Vercors, carrefour avec la D 518, direction la Chapelle en Vercors
900	63,5	La Chapelle en Vercors

Altitude	Distance cumulée	Descriptif
900	0	Départ de la Chapelle en Vercors, direction Vassieux en Vercors par la D 178
906	3	La Cime du Mas. Carrefour avec la D 199, direction Col de Carri
1202	8	Col de Carri
1020	14	Carrefour avec la D 76, direction Col de la Machine
1011	16	Col de la Machine, Combe Laval, direction St Jean en Royans par la D 76
253	27,5	Saint Jean en Royans, direction Saint Laurent en Royans par la D 54
230	31,5	Saint Laurent en Royans, direction Sainte Eulalie en Royans par la D 54
294	34	Sainte Eulalie en Royans, direction Pont en Royans par la D 518
202	37	Pont en Royans, direction Villard de Lans par la D 531
670	50	La Balme de Rencurel, direction Saint Julien en Vercors par la D 255
913	56	Saint Julien en Vercors, direction la Chapelle en Vercors par la D 103
678	63,5	Les Baraques en Vercors
900	69	La Chapelle en Vercors

Cyclotourisme

5 circuits sur le Massif du Vercors



Ce document a été réalisé par nos soins.
Nous vous conseillons de vous munir de la carte
IGN 1/60 000ème «Vercors»

Retrouvez-nous également sur Facebook :

